OBECNÍ ÚŘAD VRČEŇ
Vrčeň 1
335 41 Vrčeň

Č.j.: 211/2017

Ve Vrčeni dne 20. 11. 2017

Vyřizuje: Mašek Petr
Tlf.: 603 721 323
Mail: obec@vrcen.cz

Oznámení o zahájení správního řízení

Dne 10. 11. 2017 podali manželé František a Anna Šimánkovi, bytem Vrčeň 129, 335 41 Vrčeň žádost o povolení kácení dřevin rostoucích mimo les, a to: 3 ks borovice lesní (*Pinus sylvestris*), na poz. parc. č. 138/36 v k.ú Vrčeň, o obvodu kmene ve výši 130 cm nad zemí více jak 80 cm (konkrétně 82 cm, 112 cm, 119 cm).

Uvedeným dnem bylo podle § 44 odst. 1 zákona č. 500/2004 Sb., správní řád, ve znění pozdějších předpisů (dále jen správní řád), zahájeno správní řízení. Účastníci řízení a jejich zástupci jsou oprávněni podle ust. § 36 a § 38 správního řádu, navrhovat důkazy, činit jiné návrhy, a to po celou dobu řízení, až do vydání rozhodnutí. Mají též právo vyjádřit svá stanoviska a právo nahlížet do spisu, a to ve lhůtě do 29. 11. 2017. Do spisu je možno nahlédnout ve stanoveném termínu, a to vždy v úřední dny OÚ Vrčeň (pondělí: Od 7:00 hod. do 19:30 hod.; středa: Od 7:00 hod. do 15:30 hod.; pátek: Od 7:00 hod. do 15:30 hod., případně po předchozí domluvě i v jiné dny a hodiny než úřední.

Vzhledem k tomu, že se příslušný orgán ochrany přírody a krajiny seznámil se skutečným stavem věci na místě samém, nebylo vypsáno ústní jednání. Pokud v daném řízení nenastanou jiné podstatné skutečnosti, bude ve věci rozhodnuto v souladu s ust. § 83 odst. 3 zák. č. 114/1992 Sb., o ochraně přírody a krajiny, ve zněních pozdějších předpisů, v době od 09. 08. 2017.

Obecní úřad Vrčeň tímto vyzývá občanská sdružení (resp. nově spolky), jejichž hlavním posláním je ochrana přírody a krajiny v souladu s ust. § 70 odst. 2 zákona o ochraně přírody a krajiny, že v souladu s ust. § 70 odst. 3 zákona o ochraně přírody a krajiny, jsou oprávěna(y) účastnit se správního řízení pokud oznámí svou účast do 8 dnů od jeho zahájení příslušnému orgánu ochrany přírody a krajiny. Dnem sdělení oznámení o zahájení se rozumí den doručení buď písemného vyhotovení nebo první den jejího zveřejnění na úřední desce správního orgánu a současně způsobem umožňujícím dálkový přístup.

Obecní úřad Vrčeň, jako příslušný orgán státní správy ochrany přírody a krajiny, podle ustanovení § 76 odst. 1 písm. a) zákona ČNR č. 114/1992 Sb., o ochraně přírody a krajiny, ve zněních pozdějších předpisů, a v souladu s § 47 odst. 1 zákona č. 500/2004 Sb., správního řádu, uvědomuje všechny známé účastníky řízení o zahájení uvedeného řízení.

Mgr. Bc. Petr Mašek, MBA, LL.M.
starosta obce

Účastníci řízení doporučeně do vlastních rukou:
- Fránová Jana, Bolešiny 10, 339 01 Klatovy
- Sládek Pavel, Losiná 243, 332 04 Nezvěstice
- Sládek Petr, Sedliště 80, 335 01 Nepomuk

Vyvěšeno dne: 21. 11. 2017
Sejmuto dne: 30. 11. 2017

ÚŘAD VRČEŇ
Došlo 10.11.2017
211/2017 ŽP

Žádost

o povolení kácení dřevin rostoucích mimo les podle § 8 zákona ČNR č. 114/92 Sb. o ochraně přírody a krajiny ve znění pozdějších změn a doplňků

Žadatel (vlastník, nájemce se souhlasem vlastníka)

manželé František a Anna ŠIMÁNKOVI

Vrčeň 129

(jméno , název organizace, adresa)

Žádám o povolení kácení dřevin rostoucích mimo les, které se nachází na

pozemku parcelní číslo 138/36

v katastrálním území Vrčeň

Počet, druh, obvod kmene stromu ve výšce 130 cm nad zemí a stav dřevin, které mají být pokáceny (u křovin plocha) 3 ks

1- 82 cm (obvod kmene)
2- 112 cm -11-
3- 119 cm -11-
} dáby

Zdůvodnění žádosti špatný vzrůst ohrožuje přísilném větru zdraví a životy osob i nemovitosti sousedů

Situační nákres polohy dřevin : viz. příloha žádosti

Ve Vrčeni dne 6.11.2017 František Šimánková

podpis žadatele

Informace o pozemku

Parcelní číslo:	st. 163
Obec:	Vrčeň [558559]
Katastrální území:	Vrčeň [786209]
Číslo LV:	104
Výměra [m^2]:	68
Typ parcely:	Parcela katastru nemovitostí
Mapový list:	KMD
Určení výměry:	Graficky nebo v digitalizované mapě
Druh pozemku:	zastavěná plocha a nádvoří

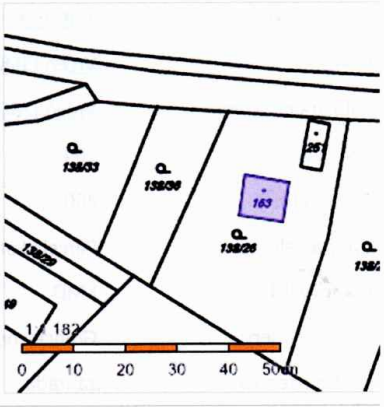

Součástí je stavba

Budova s číslem popisným:	Vrčeň [186201]; č. p. 129; rodinný dům
Stavba stojí na pozemku:	p. č. st. 163
Stavební objekt:	č. p. 129
Adresní místa:	č. p. 129

Vlastníci, jiní oprávnění

Vlastnické právo	
SJM Šimánek František Bc. a Šimánková Anna Mgr., č. p. 129, 33541 Vrčeň	

Způsob ochrany nemovitosti

Nejsou evidovány žádné způsoby ochrany.

Seznam BPEJ

Parcela nemá evidované BPEJ.

Omezení vlastnického práva

Nejsou evidována žádná omezení.

Jiné zápisy

Nejsou evidovány žádné jiné zápisy.

Řízení, v rámci kterých byl k nemovitosti zapsán cenový údaj

Nemovitost je v územním obvodu, kde státní správu katastru nemovitostí ČR vykonává Katastrální úřad pro Plzeňský kraj, Katastrální pracoviště Plzeň-jih

Zobrazené údaje mají informativní charakter. Platnost k 08.11.2017 08:00:00.

© 2004 - 2017 Český úřad zeměměřický a katastrální, Pod sídlištěm 1800/9, Kobylisy, 18211 Praha 8
Podání určená katastrálním úřadům a pracovištím zasílejte přímo na jejich e-mail adresu.

Informace o pozemku

Parcelní číslo:	138/36
Obec:	Vrčeň [558559]
Katastrální území:	Vrčeň [786209]
Číslo LV:	104
Výměra [m^2]:	400
Typ parcely:	Parcela katastru nemovitostí
Mapový list:	KMD
Určení výměry:	Graficky nebo v digitalizované mapě
Druh pozemku:	zahrada

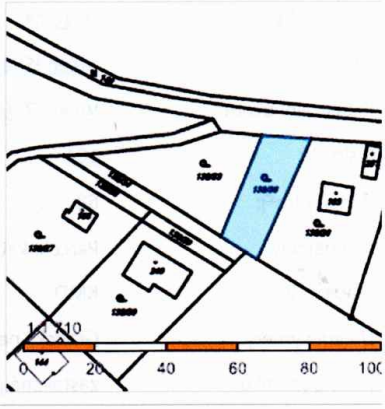

Vlastníci, jiní oprávnění

Vlastnické právo
SJM Šimánek František Bc. a Šimánková Anna Mgr., č. p. 129, 33541 Vrčeň

Způsob ochrany nemovitosti

Název
zemědělský půdní fond

Seznam BPEJ

BPEJ	Výměra
72914	400

Omezení vlastnického práva

Nejsou evidována žádná omezení.

Jiné zápisy

Nejsou evidovány žádné jiné zápisy.

Řízení, v rámci kterých byl k nemovitosti zapsán cenový údaj

Více informací k cenovým údajů nalezenete v k aplikaci.

Nemovitost je v územním obvodu, kde státní správu katastru nemovitostí ČR vykonává Katastrální úřad pro Plzeňský kraj, Katastrální pracoviště Plzeň-jih

Zobrazené údaje mají informativní charakter. Platnost k 08.11.2017 08:00:00.

© 2004 - 2017 Český úřad zeměměřický a katastrální, Pod sídlištěm 1800/9, Kobylisy, 18211 Praha 8

Verze aplikace: 5.5.0

Podání určená katastrálním úřadům a pracovištím zasílejte přímo na jejich e-mail adresu.

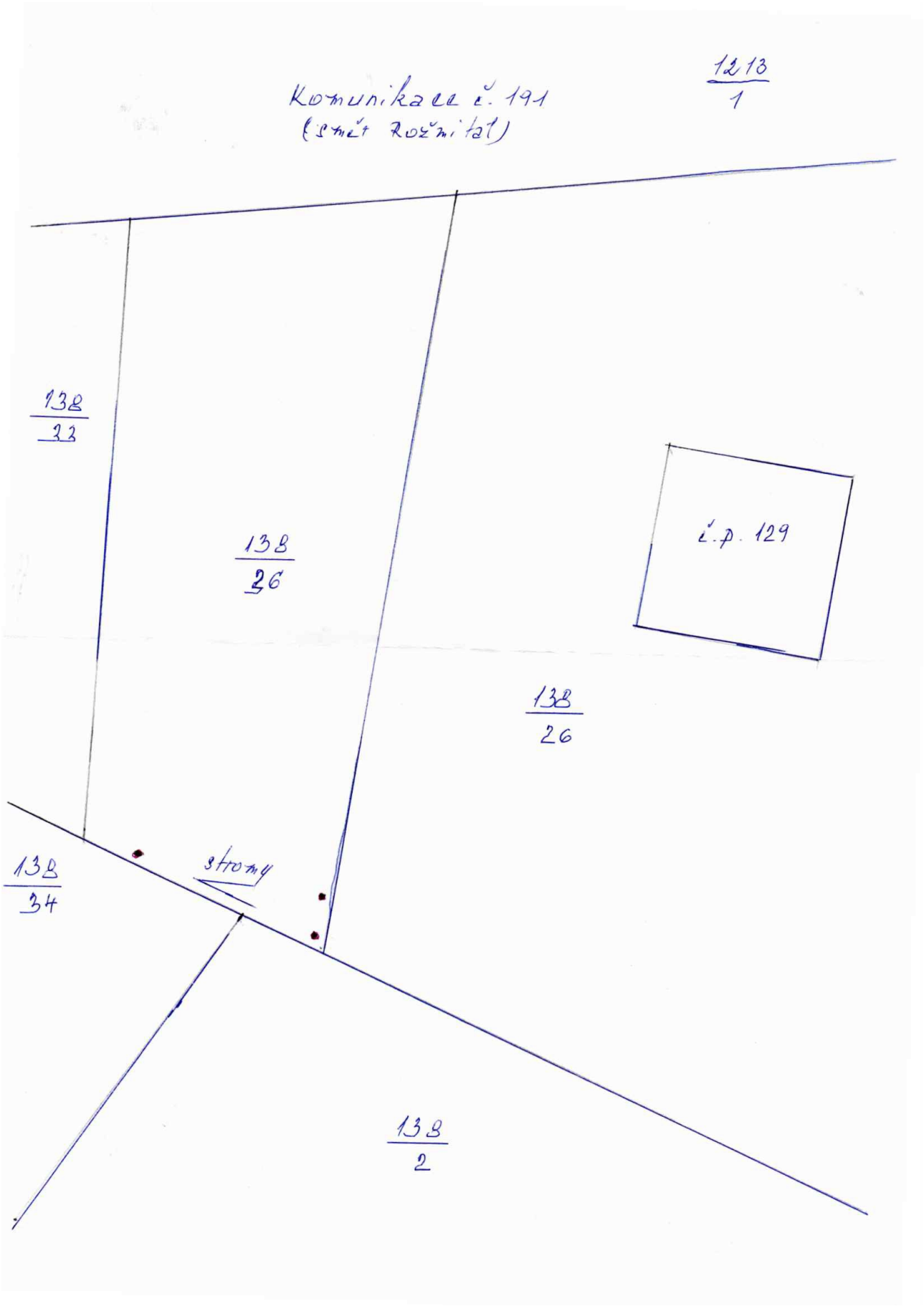
Komunikace č. 191
(směr Rožmitál)
1213/1
138/33
138/26
č.p. 129
138/26
138/34
stromy
138/2

Obecní úřad VRČEŇ
Vrčeň 1, p. s. č. 335 41
Věc: Žádost o pokácení stromů

Žádáme Vás zdvořile o souhlas k pokácení 3 ks stromů (borovice obecná), které se nacházejí na poz. parc. č. 138/36 k. úz. Vrčeň.

Stromy, které mají být pokáceny byly vysazeny na uvedené parcele č. 138/36 přibližně před 35 lety. V té době byl vlastníkem pan Haken Jiří, bytem Vrčeň 101 a později paní Zdichyncová Jarmila. Uvedenou parcelu jsme získali na základě kupní smlouvy dne 23. 3. 2015. Stromy byly vysazeny na hranici poz. parc. č. 138/36 a poz. par. č. 138/34 a 138/2.

V současné době svým vzrůstem ohrožují bezpečnost, zdraví a životy osob procházející kolem při silném větru (vichřici a pod.) Dále mohou být nebezpečné pro vlastníky sousedních nemovitostí a el. vedení v těsné blízkosti.

K žádosti přikládáme situaci s místem stromů v měřítku 1:200

Ve Vrčeni 6. 11. 2017

S úctou manželé Šimánkovi, Vrčeň 129