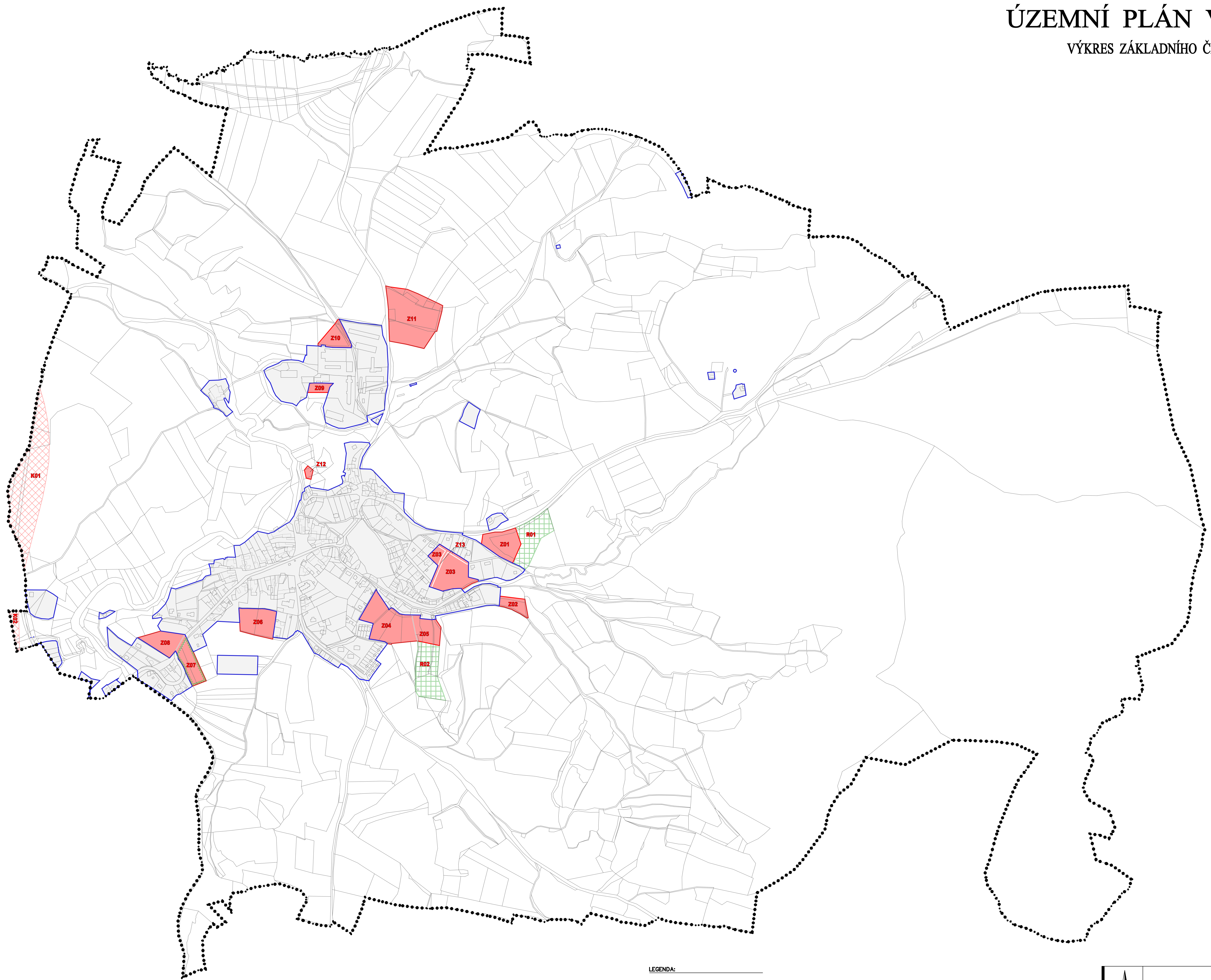









ÚZEMNÍ PLÁN VRČEŇ

VÝKRES ZÁKLADNÍHO ČLENĚNÍ ÚZEMÍ
M 1:5000





LEGENDA:

-  HRANICE ŘEŠENÉHO ÚZEMÍ
-  HRANICE POZEMKŮ
-  ZASTAVĚNÉ ÚZEMÍ OBCE
-  ZASTAVITELNÉ PLOCHY/KORIDORY
-  PLOCHY ÚZEMNÍ REZERVY
-  PLOCHA S PODMÍNKOU ZPRACOVÁNÍ ÚZEMNÍ STUDIE
-  OZNAČENÍ LOKALIT A KORIDORŮ

ZÁZNAM O ÚČINNOSTI

SPRÁVNÍ ORGÁN VYDávající ÚPD		
ZASTUPITELSTVO OBCE VRČEŇ		
POŘIZOVATEL		
MĚSTSKÝ ÚŘAD NEPOMUK Obor výstavby a životního prostředí oprávněná úřední osoba pořizovatele Bc. JAROSLAV SAMĚK vedoucí odboru výstavby a životního prostředí		
ČÍSLO JEDNACI:	DATUM VYDÁNÍ:	DATUM NABÝTÍ ÚČINNOSTI:

 PLZEŇSKÝ KRAJ TENTO PROJEKT BYL SPOLUFINANCOVÁN Z PROGRAMU STABILIZACE A OBNOVY VENKOVA PLZEŇSKÉHO KRAJE 2018	
ÚZEMNÍ PLÁN VRČEŇ	
INVESTOR: OBEC VRČEŇ Vrčeň 1, 336 41 Vrčeň	
GENERÁLNÍ PROJEKTANT:  AIP Plzeň spol. s r.o., Brojova 16, 328 00 Plzeň	
AUTORIZOVAL:	ING. ARCH. V. STAŠEK
VYPRACOVAL:	ING. ARCH. V. STAŠEK
VÝKRESOVÁ ČÁST	
VÝKRES ZÁKLADNÍHO ČLENĚNÍ ÚZEMÍ	
STUPEŇ:	ÚZEMNÉ PLÁNOVACÍ DOKUMENTACE
FORMÁT:	12 A4
DATUM:	11/2019
MĚŘÍTKO:	1:5000
ZAKÁZKA:	AIP 17 000